


- Formular pentru persoane fizice -

obligata azi
15.03.2024


OFERTA DE VANZARE TEREN nr. 6 /15.03.2024

Subsemnatul/Subsemnata¹⁾ **SANDU BOGDAN-CLAUDIU**, CNP 1880326385585, având adresa de comunicare în: localitatea **București, str. Calea Crângași, nr. 26 -28, bl. 48-49, sc. 1, et. 4, ap. 42, județul/sectorul 6**, codul poștal, e-mail, tel. **0748 641 145**, vând teren agricol situat în extravilan, în suprafață de 151 247 MP, reprezentând cota parte 1/1, la prețul de (*) **751 697** (lei).

Condițiile de vânzare²⁾ sunt următoarele:

Date privind identificarea terenului:


Specificare	Informații privind amplasamentul terenului						Catego ria de folosin ță ³⁾ (**)	Obs.	
	Orașul/ Comuna/ Județul (*)	Suprafața (ha)		Număr cadastral (**)	Număr de carte funciară (**)	Număr tarla/lot (**)			Număr parcelă (**)
		Suprafața totală(*)	Cota- parte ⁵⁾						
Se completează de către Vânzător	Zătreni	151 247 mp	1/1	35 292	35 292	32	1319/2	Arabil	
Verificat primărie ⁴⁾									

(*) Declar ca terenul agricol situat in extravilan face obiectul acțiunii pentru pronunțarea unei hotărâri judecătorești care sa tina loc de contract de vânzare:

DA NU (x)

Cunoscând ca falsul in declarații se pedepsește conform Legii nr. 286/2009 privind Codul penal, cu modificarile și completările ulterioare, declar ca datele sunt reale, corecte si complete.

Vânzător/Împuternicit,
SANDU.....BOGDAN-CLAUDIU
(numele si prenumele în clar)

Semnatura


Data : 15.03.2024

NOTE:

Câmpurile notate cu (*) sunt obligatoriu de completat.

Câmpurile notate cu (**) se completează in cazul in care sunt cunoscute informațiile.

¹⁾ Se completează numele si prenumele proprietarului terenului.

²⁾ Se va completa in cifre si litere.


³⁾ Se completează categoria de folosința a terenurilor agricole situate in extravilan conform art. 2 din Legea fondului funciar nr. 18/1991, republicata, cu modificările si completările ulterioare.

⁴⁾ Se completează cu „X” rubricile in care informațiile pot fi comparate cu datele din Registrul agricol, evidentele fiscale, evidentele de stare civila, altele asemenea.

⁵⁾ Cota-parte din suprafața se exprima in fracție si in hectare.

- Formular pentru persoane fizice -

OFERTA DE VANZARE TEREN nr. 5/15.03.2024

Aplicata azi
15.03.2024


Subsemnatul/Subsemnata¹⁾ **SANDU ION**, CNP **1600919380021**, având adresa de comunicare în: localitatea **București, str. Căminului nr. 30, bl. D3, sc. A, et. 2, ap. 10, județul/sectorul 2**, codul poștal, e-mail, tel. **0748 641 145**, vând teren agricol situat în extravilan, în suprafață de **17 778 MP**, reprezentând cota parte 1/1, la prețul de (*) **88 356** (lei).

Condițiile de vânzare²⁾ sunt următoarele:

Date privind identificarea terenului:

Specificare	Informații privind amplasamentul terenului						Categori a de folosin ță ³⁾ (**)	Obs.	
	Orașul/ Comuna/ Județul (*)	Suprafața (ha)		Număr cadastral (**)	Număr de carte funciară (**)	Număr tarla/lot (**)			Număr parcelă (**)
		Suprafața totală(*)	Cota- parte ⁵⁾						
Se completează de către Vânzător	Zătreni	17 778 mp	1/1	35374	35 374	32	1319/1	Arabil	C.F. 35277 este provenită din conversia CF 312
Verificat primărie ⁴⁾									

(*) Declar ca terenul agricol situat in extravilan face obiectul acțiunii pentru pronunțarea unei hotărâri judecătorești care sa tina loc de contract de vânzare:

DA NU (x)

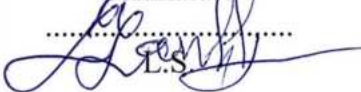
Cunoscând ca falsul in declarații se pedepsește conform Legii nr. 286/2009 privind Codul penal, cu modificările și completările ulterioare, declar ca datele sunt reale, corecte si complete.

Vânzător/Împuternicit,

.....
 (numele si prenumele în clar)

SANDU ION

Semnatura

.....


Data : 15.03.2024

NOTE:

Câmpurile notate cu (*) sunt obligatoriu de completat.

Câmpurile notate cu (**) se completează în cazul în care sunt cunoscute informațiile.

¹⁾ Se completează numele si prenumele proprietarului terenului.

²⁾ Se va completa in cifre si litere.


³⁾ Se completează categoria de folosința a terenurilor agricole situate in extravilan conform art. 2 din Legea fondului funciar nr. 18/1991, republicata, cu modificările si completările ulterioare.

⁴⁾ Se completează cu „X” rubricile în care informațiile pot fi comparate cu datele din Registrul agricol, evidentele fiscale, evidentele de stare civila, altele asemenea.

⁵⁾ Cota-parte din suprafața se exprima în fracție si în hectare.

- Formular pentru persoane fizice -

OFERTA DE VANZARE TEREN nr. 4/15.03.2024

Aplicata azi
15.03.2024


Subsemnatul/Subsemnata¹⁾ **SANDU ION**, CNP **1600919380021**, având adresa de comunicare în: localitatea **București, str. Căminului nr. 30, bl. D3, sc. A, et. 2, ap. 10, județul/sectorul 2**, codul poștal, e-mail, tel. **0748 641 145**, vând teren agricol situat în extravilan, în suprafață de **22 552 MP**, reprezentând cota parte 1/1, la prețul de (*) **112 083** (lei).

Condițiile de vânzare²⁾ sunt următoarele:

Date privind identificarea terenului:


Specificare	Informații privind amplasamentul terenului							Categori a de folosin ță ³⁾ (**)	Obs.
	Orașul/ Comuna/ Județul (*)	Suprafața (ha)		Număr cadastral (**)	Număr de carte funciară (**)	Număr tarla/lot (**)	Număr parcelă (**)		
		Suprafața totală(*)	Cota- parte ⁵⁾						
Se completează de către Vânzător	Zătreni	22 552 mp	1/1	35277	35277	32	1319/ 150	Arabil	C.F. 35277 este provenită din conversia CF 311
Verificat primărie ⁴⁾									

(*) Declar ca terenul agricol situat in extravilan face obiectul acțiunii pentru pronunțarea unei hotărâri judecătorești care sa tina loc de contract de vânzare:

DA NU (x)

Cunoscând ca falsul in declarații se pedepsește conform Legii nr. 286/2009 privind Codul penal, cu modificările și completările ulterioare, declar ca datele sunt reale, corecte si complete.

Vânzător/Împuternicit,
SANDU ION
 (numele si prenumele în clar)

Semnatura


Data : 15.03.2024

NOTE:

Câmpurile notate cu (*) sunt obligatoriu de completat.

Câmpurile notate cu (**) se completează în cazul în care sunt cunoscute informațiile.

¹⁾ Se completează numele si prenumele proprietarului terenului.

²⁾ Se va completa in cifre si litere.

³⁾ Se completează categoria de folosința a terenurilor agricole situate in extravilan conform art. 2 din Legea fondului funciar nr. 18/1991, republicata, cu modificările si completările ulterioare.

⁴⁾ Se completează cu „X“ rubricile in care informațiile pot fi comparate cu datele din Registrul agricol, evidentele fiscale, evidentele de stare civila, altele asemenea.

⁵⁾ Cota-parte din suprafața se exprima in fracție si in hectare.